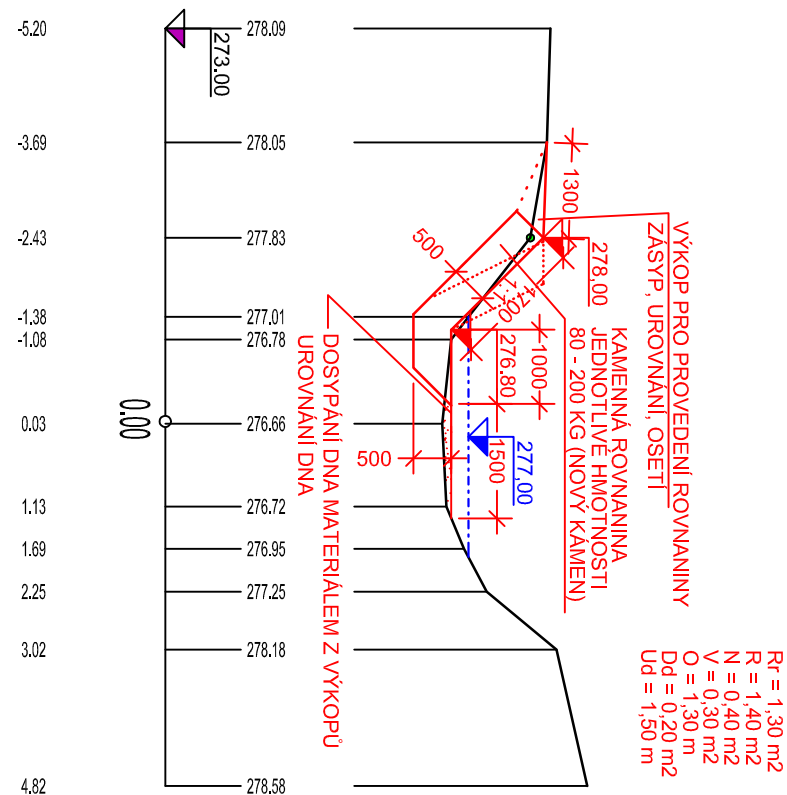
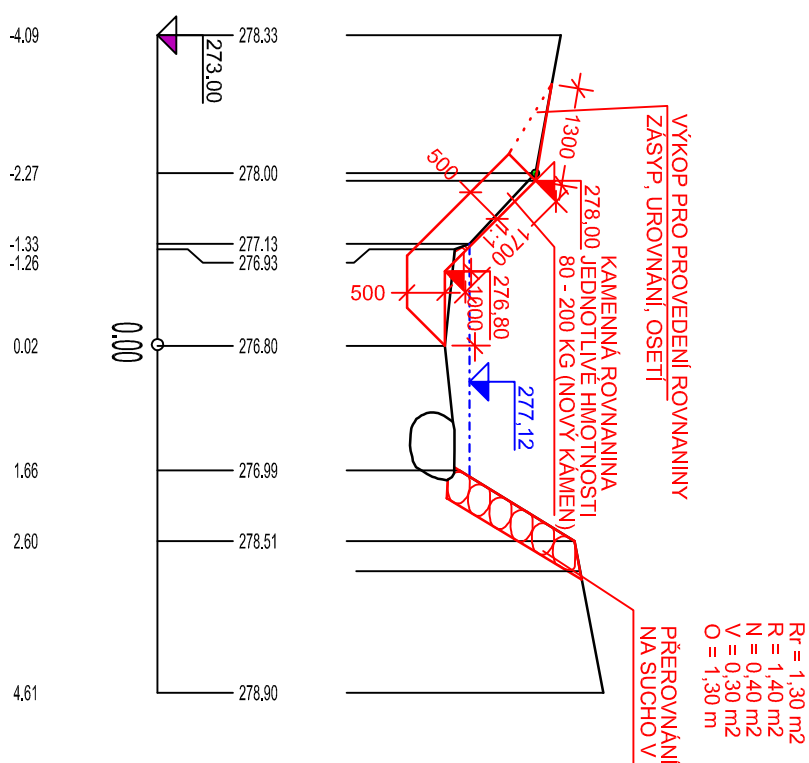


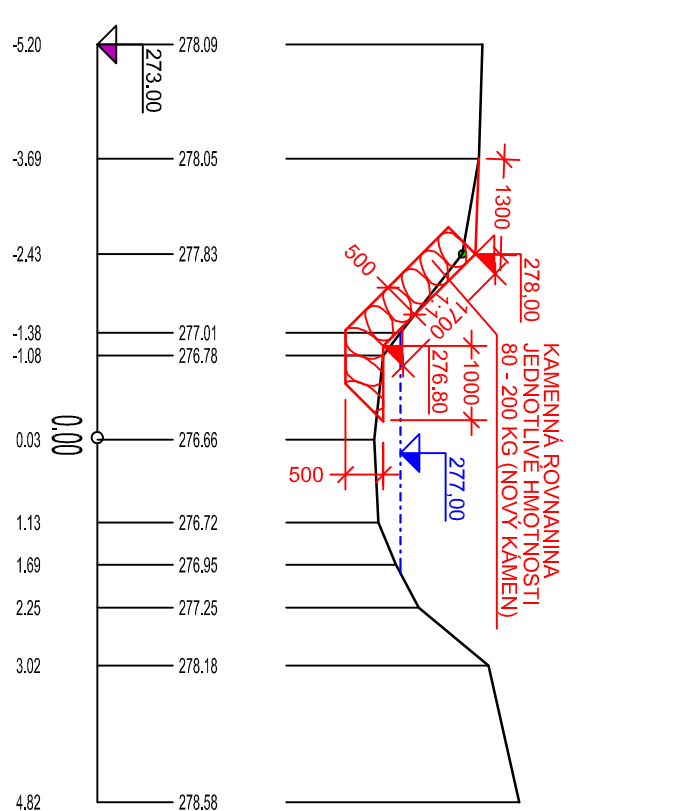
## PF 1 KM 0.0180



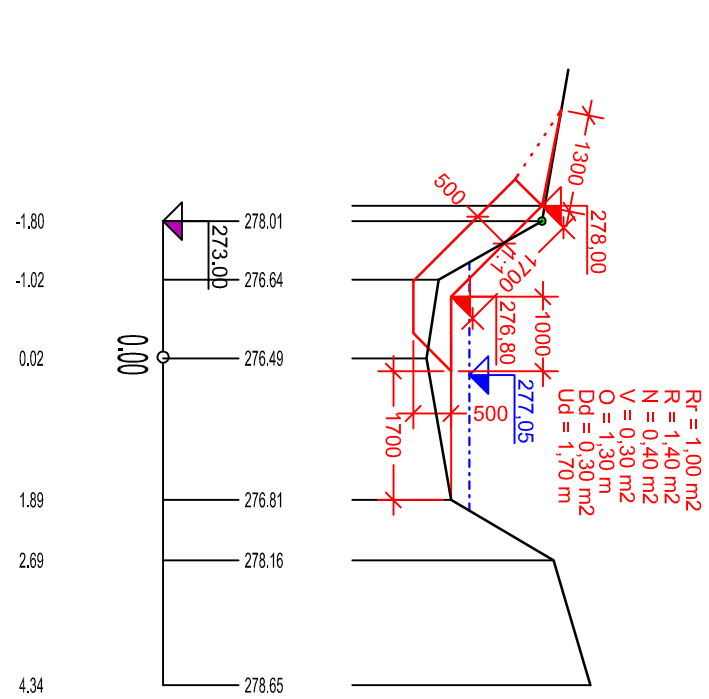
## PF 3 KM 0.0340



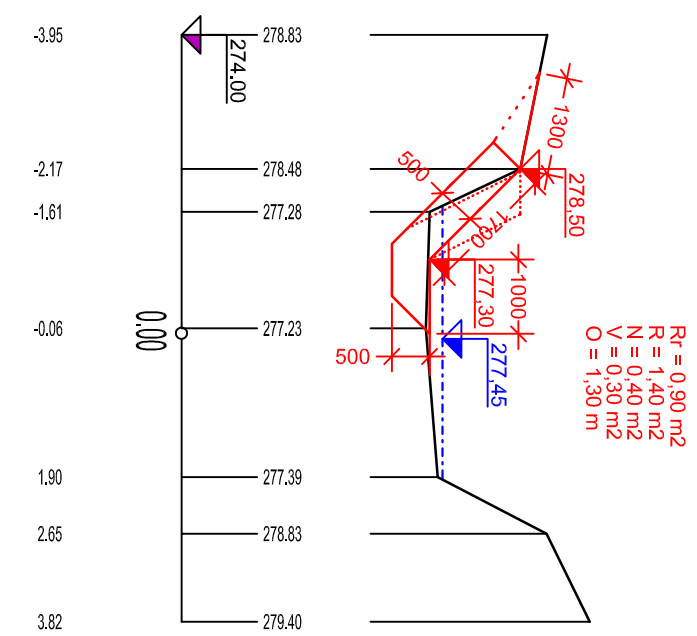
## VZOROVÝ ŘEZ:



## PF 2 KM 0.0230



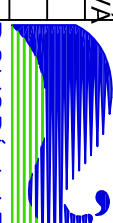
## PF 4 KM 0.0520



## LEGENDA:

Rr = ROZEBRÁNÍ ROVNANIN  
R = ROVNANINA  
N = NÁSYP  
V = VÝKOP  
O = UROVNÁNÍ, OSETÍ  
Dd = DOSYPÁNÍ DNA  
Ud = UROVNÁNÍ DNA

Výškový systém: Balt po vyrovnání

Ved. odd. proj. Ing. Petr VÁVRA				Autor. tech. Mgr.K.MANDLÍKOVÁ	
Zodp. proj. Mgr. K.MANDLÍKOVÁ				Mgr.K.MANDLÍKOVÁ	
Kraj: Pardubický	Obec: Heř. Městec		K.Ú.: Heřmanův Městec		
Investor: Povodí Labe, státní podnik, závod Pardubice					
Název akce:					
PODOLSKÝ POTOK, HEŘMANŮV MĚSTEC, OPRAVA ÚPRAVY V PARKU Ř.KM 12,850 - 13,500					
Příloha:					
PŘÍČNÉ PROFILY SO 01					
					
Povodí Labe, státní podnik Vita Nejedlého 951/8, Slezské předměstí 500 03 Hradec Králové					
POVODÍ LABE					
Datum			Říjen 2021		
Stupeň			DSP + DPS		
Pořadové číslo			3624		
Číslo stavby 122201003			Č. přílohy		
Měřítko 1:100			D.4		